



MINISTERIO DE DEPORTES

NEUQUÉN
PROVINCIA

JUNTOS
PODEMOS
MÁS

POWERADE



neuquén tv



RESEÑA PARA EL CORREDOR

CAVIAHUE TRAIL



Fecha: **08 de febrero.**

Lugar largada/llegada: **Municipalidad de Caviahue**

Horario largada 50km: **7am**

Horario largada 30k-15k y 5k: **9am**

RECONOCIMIENTOS:

Queremos agradecer a la Municipalidad de Caviahue Copahue por el apoyo y confianza brindada hasta el momento y por la **DECLARACIÓN DE INTERÉS TURÍSTICO MUNICIPAL.**

Destacamos al Ministerio de Deportes por el apoyo y el gran trabajo que se viene realizando y al **GOBIERNO DE LA PROVINCIA DEL NEUQUÉN** por permitirnos llevar adelante este proyecto en post de favorecer el desarrollo del deporte y el turismo en un lugar como Caviahue y Copahue.


ENTREGA DE KITS

Los kits se entregarán el viernes 07 de febrero de 14hs a 18.30hs en Salón de Cultura de la Municipalidad de Caviahue. Deberán presentarse con Constancia de Pago y Apto Médico. (Apto emitido por un médico)

Aquellos que hayan coordinado con la organización, retirar kits de otras personas, deberán aparte presentar Fotocopia de DNI del titular.

CHARLA TÉCNICA:

Se llevará a cabo el día VIERNES 07 de febrero en el centro de Convenciones de Caviahue a las 19.30hs. Se brindará información de los recorridos, recomendaciones generales, ubicación de puestos de hidratación, etc. **ES OBLIGATORIA.**



NÚMERO DE CORREDOR:

Los números son identificados por colores según la distancia y poseen un código identificador en la parte inferior que se utilizará para que la clasificación sea más ágil en llegada. El mismo debe estar siempre visible al frente, y se colocará de tal manera que no se deteriore el código con roce de prendas, ni se debe romper. La organización les entregará en el Kits alfileres para ser colocados desde las 4 puntas.

RECORRIDOS

Todos los recorridos estarán transitando caminos, senderos y huellas dentro del Área Natural Protegida Copahue. Los primeros kilómetros de los 50k estarán dentro del territorio de la Comunidad Mapuche Milláin Currical.

El diseño de los mismos fue teniendo en cuenta el menor impacto ambiental posible, el mayor atractivo paisajístico y lo más accesible para emergencias.

Todos largan desde la Municipalidad y llegarán al mismo punto. Recuerden que la altura aprox de inicio es de 1600msnm, y desde ese punto se correrá aumentando las alturas. En promedio se estará transitando senderos sobre los 1900msnm llegando a puntos altos de 2350msnm aprox

Circuito de 5km



CAVIAHUE TRAIL





Altimetría 5km:



Circuito de 15km



Altimetría de 15km



CAVIAHUE TRAIL






Circuito de 30km:



Altimetría de 30km:



CAVIAHUE TRAIL





Circuito de 50km




Altimetría de 50km:



PRESERVACIÓN DEL MEDIO AMBIENTE

Desde nuestra primera edición hacemos mucho hincapié sobre el cuidado del medio ambiente, la limpieza de los recorridos y mantener todo el sector del Área Natural Protegida Copahue, como lo encontramos. Podrán conocer lugares de increíble belleza, y de poco tránsito de personas. Utilizamos huellas de animales para no lastimar a los mallines, y esquivamos cualquier curso de agua natural que tenemos cerca. Estas son recomendaciones que nos brindan las autoridades, y las tomamos como filosofía de Caviahue Trail para que los corredores sean parte del cuidado, y permitir contagiar buenas prácticas deportivas. Los recorridos fueron aprobados por las autoridades provinciales, y controlarán que los protocolos de marcación y de limpieza se cumplan según lo planificado.

CAVIAHUE TRAIL



Los puestos de hidratación tendrán personal para brindar el servicio al corredor, pero también de la limpieza del sector.

NO SE PERMITIRÁ que ningún corredor arroje basura, geles, botellas o cualquier otro elemento. Será pasible de sanción severa y hasta eliminación de la competencia.

PUESTOS DE HIDRATACIÓN

15 KM

- P.H 1 a 4,5 Km (aprox.) Punto donde se va hacia el valle de Jara
- P.H 2 a 10 km (aprox.) debajo de la Confitería Pehuén, este será compartido con 30 y 50 km.
- P.H 3 Salida/meta en la villa de Caviahue.

30 KM

- P.H 1 a 4,5 km (aprox.). Punto donde se va hacia el valle de Jara. Se comparte con los corredores de 15 y 50 km
- P.H 2 a 10,2 km (aprox.) Cerro Mesa. Comparte con 50 km.
- P.H 3 a 16 km (aprox.) Virgen de Copahue. Comparte con 50 km
- P.H 4 a 20,3 (aprox.) "L" de Vapoducto. Comparte con 50 km.
 - P.H 5 a 24 km (aprox.) Cerro Mesa. Comparte con 50 km.
 - P.H 6 Salida/meta en la villa de Caviahue.

50 KM

- P.H 1 a 5,3 km (aprox.) Retome camino laguna Hualcupén.
- P.H 2 a 12,2 km (aprox.) Playa de Hualcupén
- P.H 3 a 17,9 km (aprox.) Retorno camino a 7 cascadas. Mismo que P.H 1
- P.H 4 a 24,1 km (aprox.) Inicio valle de Jara. Comparte con 15 y 30 km
- P.H 5 a 29,2 Km (aprox.) Cerro Mesa. Comparte con 30 km.
- P.H 6 a 34,5 km (aprox.) Hito de Copahue. Comparte con 30 km.
- P.H 7 a 41,1 km (aprox.) "L" de Vapoducto. Comparte con 30 km.
- P.H 8 a 44,8 Km (aprox.) Cerro Mesa. Comparte con 30 km.
- P.H 9 a 47,1 Km (aprox.) Debajo de la confitería Pehuén. Comparte con 30 y 15 km.
- P.H 10 Salida/Meta de la villa de Caviahue.

CAVIAHUE TRAIL





MAPAS DE UBICACIÓN DE P.H.

MAPA DE P.H



CAVIAHUE TRAIL





MINISTERIO DE DEPORTES

NEUQUÉN PROVINCIA

JUNTOS PODEMOS MÁS

POWERADE



MAPA DE P.H



CAVIAHUE TRAIL



MAPA DE P.H



CAVIAHUE TRAIL





MAPA DE P.H



Caviahue Trail



MARCACIÓN Y SEGURIDAD

La marcación de los recorridos se realizará por medio de bolsas de color rojo con arena o piedras adentro apoyadas en el suelo, estacas de hierro con cintas y banderas grandes Naranjas y amarillas en puntos elevados.

Contaremos con 25 banderilleros indicando el recorrido correcto y 3 jinetes con caballos.

Tendremos carteles indicando los sentidos del recorrido con la distancia y flechas correspondientes.

Estarán trabajando en seguridad de los participantes:

- 10 Banderilleros de la dirección de deportes de Caviahue
- 15 aspirantes de la Escuela de Guardavidas del Comahue que colaborarán en los recorridos en tareas varias.
- 2 ambulancias tipo A y 7 personas especializadas del SIEN. (sistema de emergencias integrado de Neuquén.)
- Estará en alerta la sala de primeros auxilios de Caviahue
- Estará en alerta el Hospital de Loncopue.
- Tendremos el apoyo de 6 personas en la logística por parte de Gendarmería, Batallón de Las Lajas.
- 2 cuatriciclos y una camioneta 4x4 con oruga de Gendarmería.
- Tendremos 15 handies extras para comunicaciones en canal de emergencias y 5 handies más para tareas técnicas deportivas.
- Contaremos con una repetidora en el sector mas alto de los recorridos y una base en vehículo de la organización.
- Personal de la Dirección de Deportes como control de paso en los recorridos y como asistentes en los puestos de hidratación.
- Defensa Civil de Caviahue estará colaborando con tareas de control y seguridad.

Agradecemos a la Dra. Luciana Ortiz Luna y por su intermedio al Ministerio de Salud por el acompañamiento del SIEN en esta edición de Caviahue Trail.

ESTACIONAMIENTO PARA LA CARRERA:

Solicitamos a todos los participantes que dejen los vehículos lo más lejos posible del sector de largada/llegada para permitir el posible paso de ambulancias y facilitar el normal transcurso de la carrera.

CAVIAHUE TRAIL





CLIMA:

Estaremos atentos a los posibles cambios de clima y cualquier cambio en el Volcán Copahue, para rever las distintas opciones de cambios de circuito que tenemos. Cualquier cambio realizado será informado en la charla técnica.

LIMPIEZA:

Como lo venimos anunciando tendremos un gran desafío entre organización y participantes. Tendremos equipo trabajando en la limpieza del recorrido, pero la intención de Caviahue Trail es que siga creciendo edición tras edición para darle la oportunidad de conocer estos paisajes a la mayor cantidad de personas posibles.

Para esto es necesario el compromiso inmenso de todos los participantes de NO ARROJAR BASURA EN LOS RECORRIDOS. En caso de detectar por parte de la organización a algún participante tirar elementos podremos sancionarlo. En caso de ver que se cae algo de una mochila levantarlo o avisar al corredor para que lo haga.

Tendremos tachos destinados a la basura en todos los puestos de hidratación. Las botellas DEBERÁN QUEDAR COMO MÁXIMO A 20MTS del puesto donde fue recibida. En caso contrario deberán llevarla hasta la llegada.

CAVIAHUE TRAIL

